

# STRATEGIA ROZWOJU GMINY KOMARÓW-OSADA NA LATA 2016-2020

## ZAŁĄCZNIK NR 2 – RAPORT Z BADANIA ANKIETOWEGO





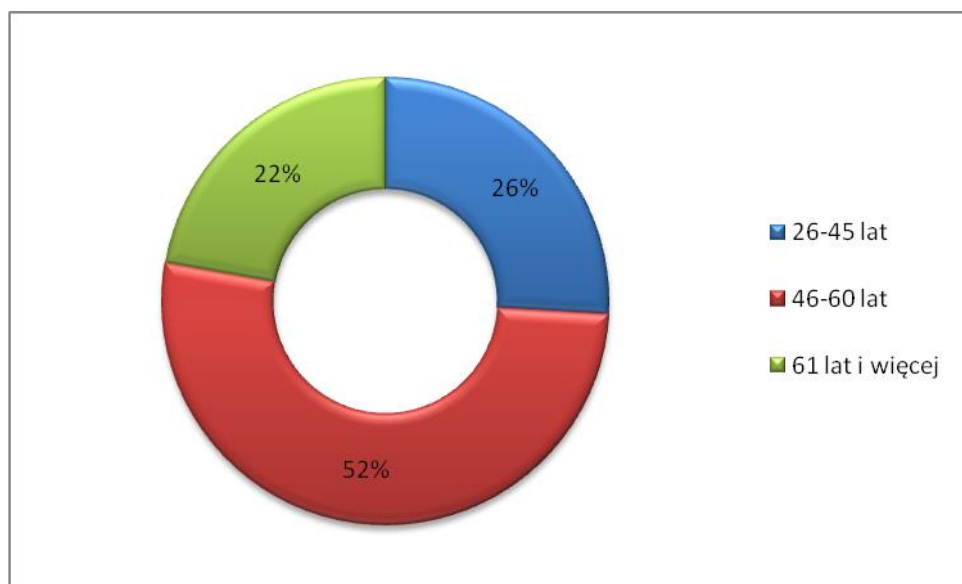
## RAPORT Z BADANIA ANKIETOWEGO

Podczas prac nad *Strategią Rozwoju Gminy Komarów - Osada na lata 2016-2020* przeprowadzono badania ankietowe wśród mieszkańców gminy. Celem ankiety było zbadanie poziomu jakości życia w gminie oraz zebranie subiektywnej oceny stanu i potencjału gminy.

Przygotowane kwestionariusze były dystrybuowane wieloma kanałami komunikacyjnymi, w tym m.in. poprzez: Urząd Gminy w Komarowie - Osadzie, jednostki organizacyjne gminy, sołtysów, informację o badaniu ankietowym zamieszczoną na stronie internetowej gminy oraz podczas organizowanych spotkań konsultacyjnych, o których również informowano poprzez portal internetowy.

Ankieta zawierała 9 pytań (4 pytania otwarte oraz 5 zamkniętych) oraz metryczkę. W wyniku realizacji badania uzyskano łącznie 27 ankiet. Z pozyskanych danych wynika, iż ankiety wypełniło 26 mieszkańców gminy oraz 1 osoba niebędącą mieszkańcem gminy. 56% respondentów stanowiły kobiety, 44% mężczyźni. Strukturę wieku, wykształcenia i zatrudnienia respondentów ukazują poniższe wykresy.

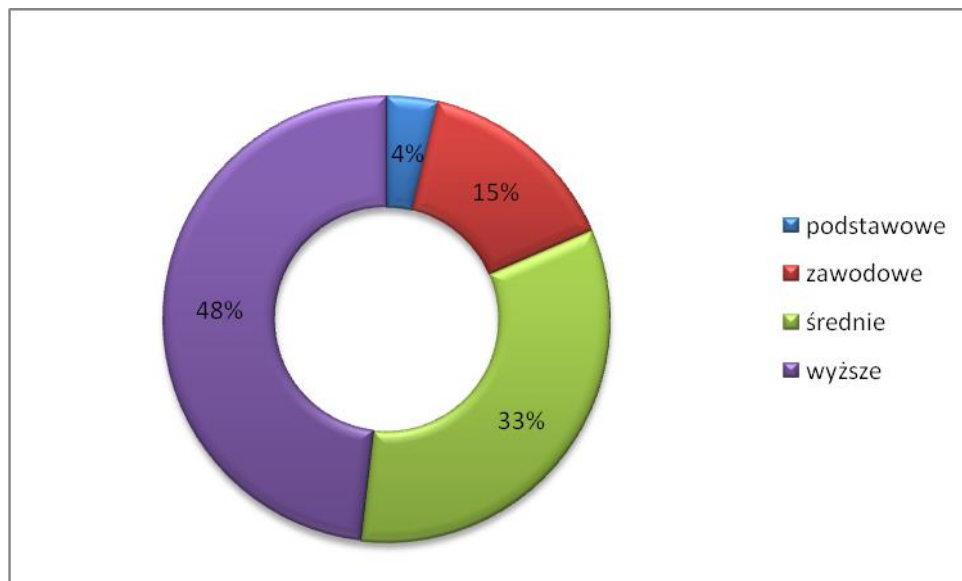
**Wykres 1** Struktura wieku respondentów



**Źródło:** Opracowanie własne

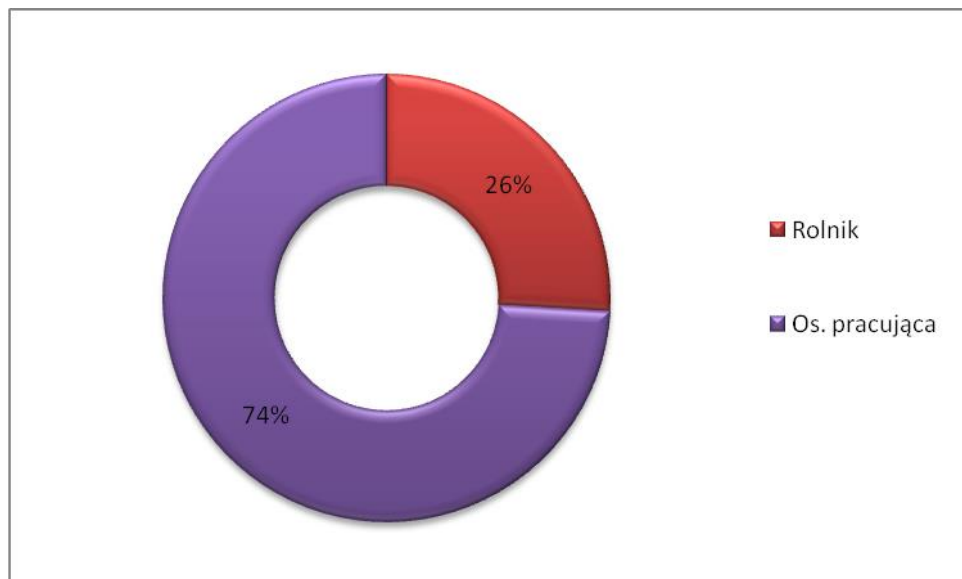


**Wykres 2** Struktura wykształcenia respondentów



Źródło: Opracowanie własne

**Wykres 3** Struktura zatrudnienia respondentów



Źródło: Opracowanie własne



Celem pierwszego pytania była próba oceny poziomu jakości życia w podstawowych sferach: lokalny rynek pracy, opieka społeczna i zdrowotna, bezpieczeństwo mieszkańców, oświata, dostępność do kultury, rozrywki, sportu i rekreacji, stan dróg i środowiska naturalnego, dostęp do internetu oraz placówki usługowe. Na bardzo dobrym poziomie mieszkańcy ocenili szkolnictwo podstawowe oraz gimnazjalne, a także dostęp do Internetu. Na poziomie dobrym respondenci ocenili większość sfer tj.: bezpieczeństwo mieszkańców, opiekę społeczną, edukację przedszkolną, dostęp do sportu i rekreacji oraz kultury i rozrywki, stan dróg oraz stan środowiska naturalnego, a także placówki usługowe. Średnio oceniono opiekę zdrowotną. Najgorzej oceniono lokalny rynek pracy.

**Wykres 4** Wizualizacja odpowiedzi na pytanie  
„Jak ocenia Pan/Pani poszczególne sfery życia na terenie gminy?”

Lokalny rynek pracy	Liczba wskazań	Udział %
1	9	33%
2	14	52%
3	3	11%
4	1	4%
5	0	0%
	27	100%

Opieka zdrowotna	Liczba wskazań	Udział %
1	2	7%
2	8	30%
3	14	52%
4	3	11%
5	0	0%
	27	100%

Bezpieczeństwo mieszkańców	Liczba wskazań	Udział %
1	0	0%
2	2	7%
3	7	26%
4	16	59%
5	2	7%
	27	100%



## STRATEGIA ROZWOJU GMINY KOMARÓW-OSADA NA LATA 2016-2020

Opieka społeczna	Liczba wskazań	Udział %
1	0	0%
2	1	4%
3	5	19%
4	12	46%
5	8	31%
	26	100%

Edukacja przedszkolna	Liczba wskazań	Udział %
1	0	0%
2	4	15%
3	2	7%
4	14	52%
5	7	26%
	27	100%

Szkolnictwo podstawowe	Liczba wskazań	Udział %
1	0	0%
2	0	0%
3	0	0%
4	11	41%
5	16	59%
	27	100%

Szkolnictwo gimnazjalne	Liczba wskazań	Udział %
1	0	0%
2	0	0%
3	0	0%
4	10	37%
5	17	63%
	27	100%

Dostępność do kultury i rozrywki	Liczba wskazań	Udział %
1	0	0%
2	1	4%
3	7	26%
4	14	52%
5	5	19%
	27	100%

Dostępność do sportu i rekreacji	Liczba wskazań	Udział %
1	0	0%
2	2	7%
3	7	26%
4	15	56%
5	3	11%
	27	100%



## STRATEGIA ROZWOJU GMINY KOMARÓW-OSADA NA LATA 2016-2020

Stan dróg	Liczba wskazań	Udział %
1	0	0%
2	3	12%
3	10	38%
4	11	42%
5	2	8%
	26	100%

Stan środowiska naturalnego	Liczba wskazań	Udział %
1	0	0%
2	0	0%
3	2	7%
4	19	70%
5	6	22%
	27	100%

Dostęp do internetu	Liczba wskazań	Udział %
1	0	0%
2	0	0%
3	3	11%
4	12	44%
5	12	44%
	27	100%

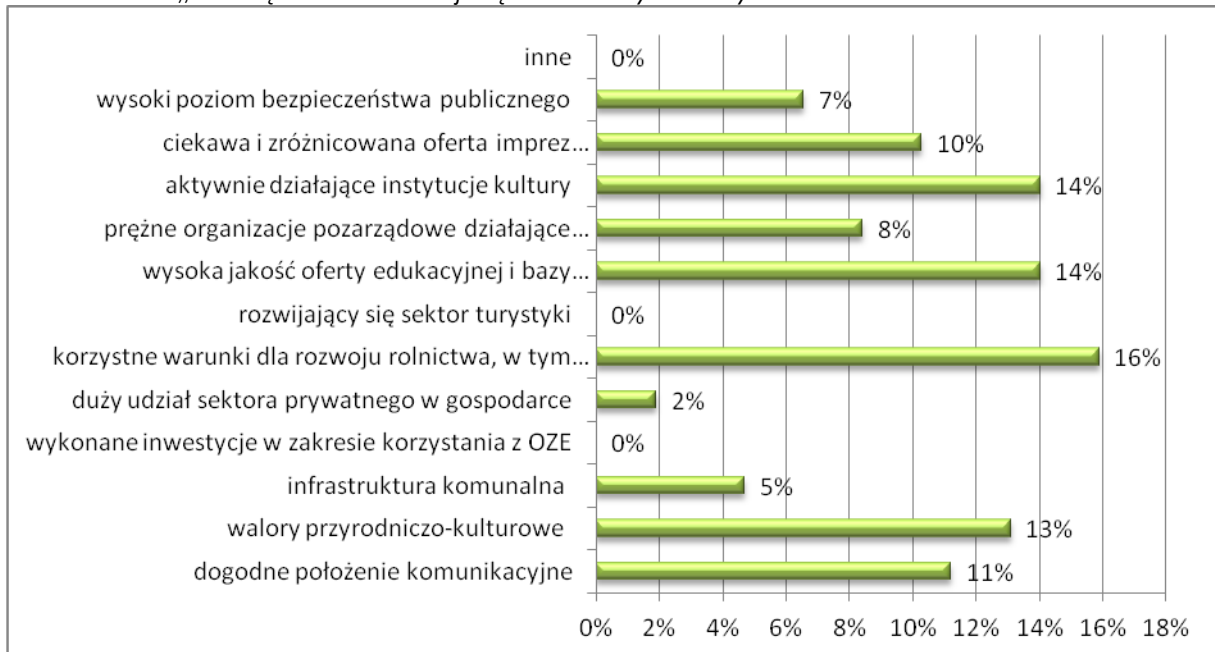
Placówki usługowe	Liczba wskazań	Udział %
1	0	0%
2	6	22%
3	8	30%
4	10	37%
5	3	11%
	27	100%

**Źródło:** Opracowanie własne

W drugim pytaniu respondenci mieli za zadanie wskazać największe atuty Gminy Komarów - Osada. Na pierwszym miejscu wymieniono korzystne warunki dla rozwoju rolnictwa, w tym rolnictwa ekologicznego (17 wskazań), na drugim miejscu - wysoką jakość oferty edukacyjnej i bazy oświatowej oraz aktywnie działające instytucje kultury (obie odpowiedzi uzyskały po 15 wskazań). Na kolejnych miejscach znalazły się: wysokie walory przyrodniczo-kulturowe w kontekście branży turystycznej i gospodarczej, dogodne położenie komunikacyjne oraz ciekawa i zróżnicowana oferta imprez promujących gminę.



**Wykres 5** Wizualizacja odpowiedzi na pytanie  
„Proszę wskazać największe atuty Gminy Komarów - Osada”



**Źródło:** Opracowanie własne

Pytanie nr 3, 4, 5 i 6 miały charakter otwarty. Respondenci mieli za zadanie wskazać: największe słabości gminy (pytanie nr 3), największe zagrożenia (pytanie nr 4) oraz największe szanse rozwojowe (pytanie nr 5). W pytaniu nr 6 poproszono respondentów o propozycje działań w celu poprawy rozwoju społeczno-gospodarczego gminy.

Wśród największych słabości respondenci wymieniali: brak miejsc pracy i związane z tym duże bezrobocie, brak zakładów pracy i inwestycji, niezadowolający stan dróg, brak kanalizacji i oczyszczalni ścieków oraz słabo rozwiniętą bazę turystyczną.

Wśród odpowiedzi o największe zagrożenia najczęściej powtarzały się: wyludnianie się gminy (emigracja zarobkowa, spadek urodzeń), starzenie się społeczeństwa, brak rozwoju przemysłu i usług dających nowe miejsca pracy, spadająca opłacalność produkcji rolniczej.

Największymi szansami zdaniem respondentów są: inwestycje w zakresie odnawialnych źródeł energii, rozwój przetwórstwa rolno-spożywczego (w tym powstawanie zrzeszeń, grup producenckich), powstawanie nowych miejsc

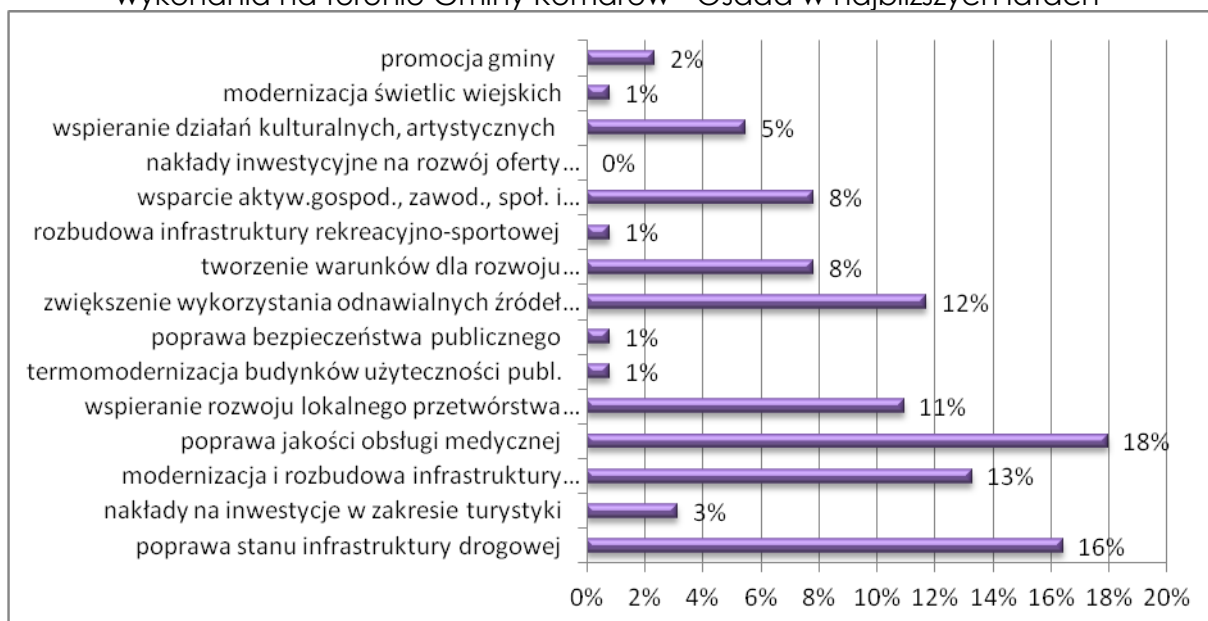


pracy, turystyka i agroturystyka wykorzystujące mało zdegradowane środowisko naturalne.

Zdaniem respondentów w celu poprawy rozwoju społeczno-gospodarczego gminy konieczny jest przede wszystkim rozwój lokalnego rynku pracy, w tym wspieranie przedsiębiorczości, wdrażanie ułatwień dla podejmowania samozatrudnienia oraz zakładanie grup producentów rolnych i tworzenie miejsc pracy w otoczeniu rolnictwa.

Udzielając odpowiedzi na pytanie nr 7 respondenci wskazali priorytetowe ich zdaniem działania do wykonania na terenie gminy w najbliższych latach. Na pierwszym miejscu wskazano poprawę jakości obsługi medycznej, na drugim miejscu poprawę stanu infrastruktury drogowej, na trzecim miejscu modernizację i rozbudowę infrastruktury komunalnej (sieci wodociągowej, kanalizacji sanitarnej, budowa przydomowych oczyszczalni ścieków) oraz niemal równorzędnie – zwiększenie wykorzystania odnawialnych źródeł energii.

**Wykres 6** Wizualizacja odpowiedzi na pytanie dot. priorytetowych działań do wykonania na terenie Gminy Komarów - Osada w najbliższych latach



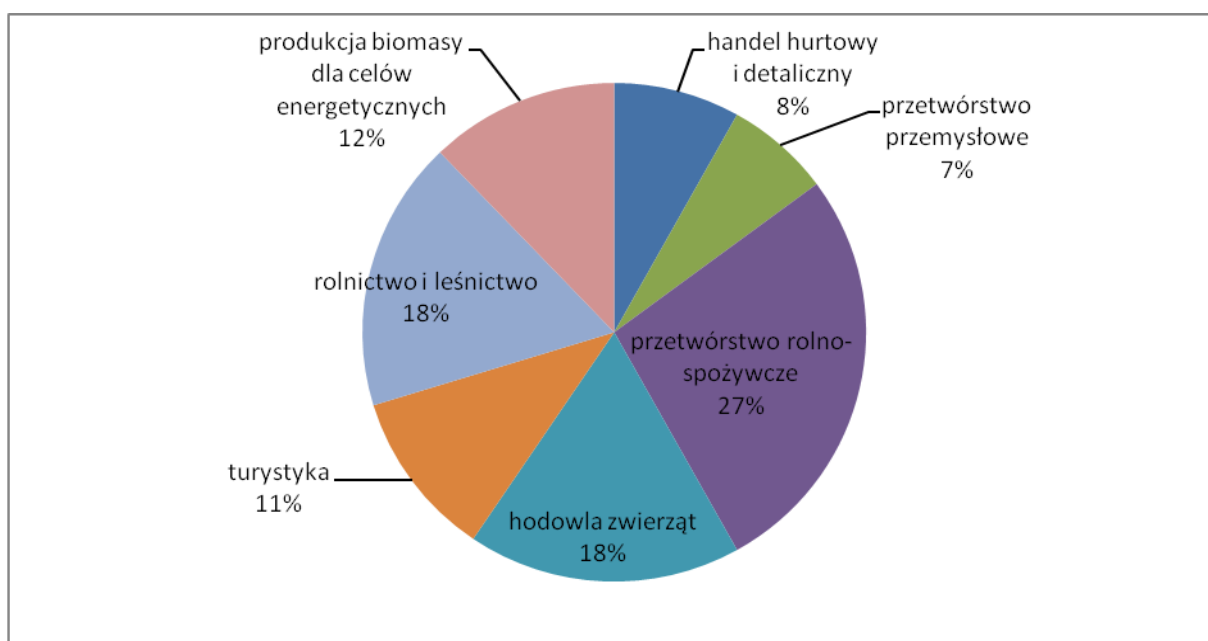
Źródło: Opracowanie własne





W pytaniu nr 8 respondentów poproszono o wskazanie, które branże gospodarcze na terenie Gminy Komarów - Osada posiadają największy potencjał rozwojowy. Większość respondentów wskazała, iż największy potencjał ma przetwórstwo rolno-spożywcze, na drugim miejscu wskazano rolnictwo i leśnictwo oraz równorzędnie hodowlę zwierząt, zaś na trzecim miejscu – produkcję biomasy dla celów energetycznych.

**Wykres 7** Wizualizacja odpowiedzi na pytanie „Która branża gospodarcza na terenie Gminy Komarów - Osada posiada największy potencjał rozwojowy?”

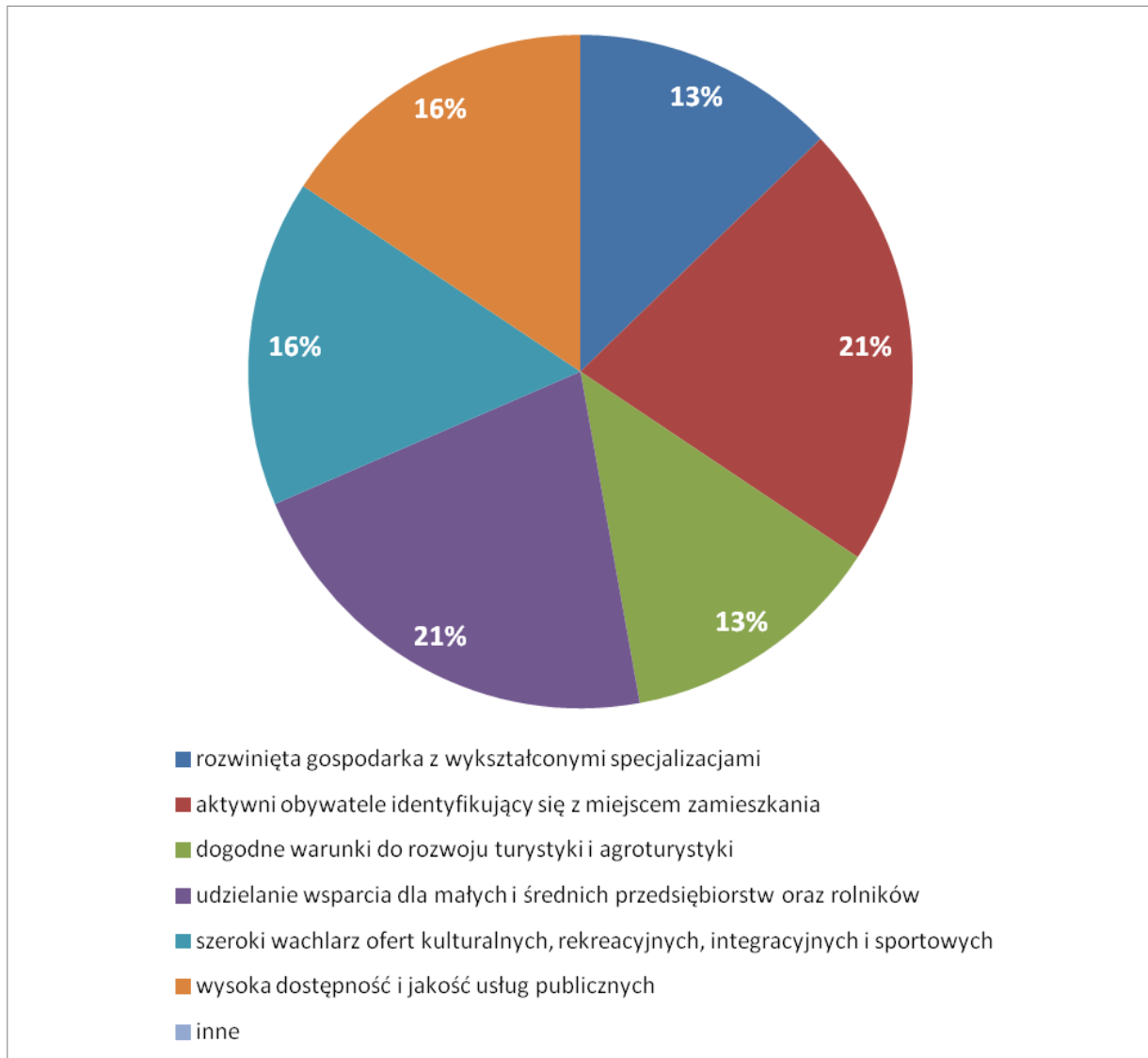


**Źródło:** Opracowanie własne

Ostatnie pytanie dotyczyło wizytówki Gminy Komarów - Osada w 2020 r., a dokładnie z czym jej teren powinien być utożsamiany. Większość respondentów wskazała, iż wizytówką Gminy Komarów - Osada w 2020 r. powinni być aktywni obywatele identyfikujący się z miejscem zamieszkania oraz udzielanie wsparcia dla małych i średnich przedsiębiorstw oraz rolników (obie odpowiedzi uzyskały najwięcej wskazań). Na drugim miejscu wskazano wysoką dostępność i jakość usług publicznych oraz szeroki wachlarz ofert kulturalnych, rekreacyjnych, integracyjnych i sportowych.



**Wykres 8** Wizualizacja odpowiedzi na pytanie „Co Pana/Pani zdaniem powinno być wizytówką Gminy Komarów - Osada w 2020 r.?”



**Źródło:** Opracowanie własne